












Dimanche 10 Septembre 2017  
**THIONVILLE - THIONVILLE 181,1 km**

Kms parcourus	Kms à parcourir	N° Routes	Villes	PC / GPM	Horaires (km/h)	
					40	43
-2,9			Départ fictif : <b>THIONVILLE</b> , rue Pasteur, boulevard Foch, avenue Clémenceau, quai Pierre Marchal, pont des Alliés, rond point à droite direction <b>ILLANGE</b>		12h00	12h00
0,0	181,1	D1	Départ réel : <b>THIONVILLE</b> , face à l'AFPA		12h04	12h04
1,1	180,0	D1	<b>ILLANGE</b>		12h06	12h05
3,1	178,0	D1/D61	<b>BERTRANGE</b> , route de Thionville, <u>à gauche</u> avenue des Anges, <u>à droite</u> rue de la Fourmi, <u>à droite</u> rue St Laurent, <u>à gauche</u> Grand'rue		12h09	12h08
7,8	173,3	D61/D918/D61	<b>STUCKANGE</b> , rue des Roses, <u>à gauche</u> route Nationale, à droite rue de la Liberté		12h16	12h15
9,9	171,2	D61/D56	<b>DISTROFF</b> , rue du Parc, <u>à droite</u> rue de l'Eglise	PC 10,5	12h19 12h20	12h18 12h18
11,9	169,2	D56/D918	<b>METZERVISSE</b> , route de Distroff, RP <u>à gauche</u> vers Kédange sur Canner		12h22	12h19
16,5	164,6	D918	<b>KEDANGE SUR CANNER</b> , route de Thionville 		12h29	12h27
18,1	163,0	D918/D118e	<b>HOMBOURG BUDANGE</b> , route de Kédange, <u>à droite</u> route d'Aboncourt 		12h31	12h29
21,0	160,1	D118e	<b>BUDANGE</b> , route d'Aboncourt		12h36	12h33
23,0	158,1	D118e/D55	<b>ABONCOURT</b> , route de Budange, <u>à droite</u> rue Principale		12h39	12h36
25,5	155,6	D55	<b>ALTROFF</b> , Grand'Rue	GPM1	12h42	12h39
27,7	153,4	D55/D2	<b>BETTELAINVILLE</b> , rue Brescard, rue de Metz		12h46	12h42
28,3	152,8	D2/D67	Hors Agglo, <u>à gauche</u> route de Vigy		12h47	12h43
31,2	149,9	D67	<b>VIGY</b> , rue du Château d'Eau, rue de la Reine		12h51	12h47
35,1	146,0	D67/D3	<b>AVANCY</b> , rue du Soleil d'Or, RP <u>à droite</u> vers St Julien les Metz		12h57	12h53
36,5	144,6	D3/D67	Hors Agglo, <u>à gauche</u> vers Ste Barbe		12h59	12h55
37,3	143,8	D67/D3	<b>SAINTE BARBE</b> , route du Petit Marais		13h00	12h56
39,0	142,1	D67/D954	<b>PETIT MARAIS</b> , RP 3ème sortie		13h03	12h58
41,5	139,6	D954	<b>MAZAGRAN</b>		13h06	13h02
43,7	137,4	D954/D71	<b>LES ETANGS</b> , rue du Château, <u>à droite</u> rue de la Vignotte		13h10	13h05
45,3	135,8	D71	<b>LANDONVILLERS</b> , allée des Tilleuls		13h12	13h07
48,8	132,3	D71/D603	<b>COURCELLES CHAUSSY</b> , rue de Landonvillers, <u>à gauche</u> avenue Charles De Gaulle		13h17	13h12
56,7	124,4	D603	<b>FOULIGNY</b> , route Nationale, rue de Chevalin		13h29	13h23
59,2	121,9	D603	<b>MARANGE ZONDRANGE</b> , rue Nationale		13h33	13h26
61,4	119,7	D603	Hors Agglo	GPM2	13h36	13h29
63,5	117,6	D603/D25c	<b>ZIMMING</b> , route Nationale, <u>à gauche</u> rue Verlaine, rue Victor Hugo <b>DECENTE DANGEREUSE</b> 		13h39	13h32
67,1	114,0	D25C/D25	Hors Agglo, <u>à gauche</u> vers Boucheporn		13h45	13h37
67,3	113,8	D25/D26	<b>BOUCHEPORN</b> , rue de Longeville, <u>à droite</u> rue de Porcelette		13h45	13h37
70,8	110,3	D26/D72	<b>PORCELETTE</b> , rue de Boucheporn, <u>à gauche</u> rue de Ham		13h50	13h43
73,9	107,2	D72/D73	<b>HAM SUR VARSBERG</b> , rue de Porcelette, <u>à droite</u> rue de Boulay, <u>à gauche</u> rue de Creutzwald		13h55	13h47
76,5	104,6	D73/D23a	<b>CREUTZWALD</b> , rue de Ham, route Forestière de Ham		13h59	13h51
77,9	103,2	D23a	Hors Agglo, <b>PASSAGE A NIVEAU</b> 		14h01	13h53
80,4	100,7	D23a/D23	Hors Agglo, <u>à gauche</u> vers Falck		14h05	14h56

Dimanche 10 Septembre 2017  
**THIONVILLE - THIONVILLE 181,1 km**

80,5	100,6	D23/D55	<b>FALCK</b> , route de Creutzwald, RP <u>à droite</u> rue de la Gare, rue de l'Eglise, <u>à droite</u> direction Merten	<b>PC 83,2</b>	14h05 14h09	13h56 14h00
85,1	96,0	D55/D63/D63b	<b>MERTEN</b> , rue Principale, <u>à gauche</u> rue des Prés, <u>à droite</u> rue des Genêts		14h12	14h03
89,1	92	D63b/D63	<b>VILLING</b> , rue de Berviller, <u>tout droit</u> , rue de Voelfling		14h18	14h08
91,8	89,3	D63	<b>VOELFLING LES BOUZONVILLE</b> , rue de la Forêt, <u>à gauche</u> rue des Tilleuls		14h22	14h12
92,9	88,2	D63	<b>CHÂTEAU ROUGE</b> , rue Principale		14h23	14h13
93,8	87,3	D63	<b>OBERDORFF</b> , rue de Bouzonville		14h25	14h15
95,0	86,1	D63	<b>Ste MARIE</b> , rue Ste Marie		14h27	14h16
96,5	84,6	D63/D23	<b>ALZING</b> , rue Château Rouge, rue de Bouzonville		14h29	14h18
97,8	83,3	D23	<b>PASSAGE A NIVEAU</b> 		14h31	14h20
98,7	82,4	D23/D3/ D918/D19	<b>BOUZONVILLE</b> , rue d'Alzing, <u>à droite</u> rue de Sarrelouis, <u>à gauche</u> rue d'Eller, rue de la Nied, rue du 27 Novembre, R P <u>tout droit</u> rue du Luxembourg		14h32	14h22
101,2	79,9	D19	<b>FILSTROFF</b> , rue Principale		14h36	14h25
105,3	75,8	D19/D956	<b>COLMEN</b> , rue de Filstroff, rue Principale, rue de Flastroff		14h42	14h31
107,2	73,9	D956	<b>FLASTROFF</b> , rue de la Libération, rue du dix huit Novembre		14h45	14h33
109,6	71,5	D956	<b>BIZING</b> , rue Principale, rue de la Gare		14h49	14h37
111,3	69,8	D956/D60	<b>HALSTROFF</b> , rue de Bizing, <u>à droite</u> route de Waldwisse		14h51	14h39
115,0	66,1	D60/D855	<b>Hors Agglo</b> , <u>à droite</u> vers Waldwisse		14h57	14h44
115,7	65,4	D855/D64	<b>WALDWISSE</b> , rue Nationale, <u>à gauche</u> Grand'Rue	<b>PC 116</b>	14h58 14h58	14h45 14h46
117,2	63,9	D64	<b>GONGELFANG</b> , Grand'rue		15h00	14h47
119,9	61,2	D64	<b>LAUNSTROFF</b> , route de Waldwisse, rue de Ritzing		15h04	14h51
122,6	58,5	D64	<b>RITZING</b> rue de Launstroff, rue Principale,		15h08	14h55
125,3	55,9	D64	<b>MANDEREN</b> , rue Principale  		15h12	14h58
127,8	53,3	D64	<b>KITZING</b> , route de Manderen, route d'Apach		15h16	15h02
130,4	50,7	D64/D654	<b>APACH</b> , rue de Waldwisse		15h20	15h06
131,4	49,7	D654	<b>RUSTROFF</b> 		15h21	15h07
131,6	49,5	D654/D956	<b>SIERCK LES BAINS</b> , rue de l'Europe, <u>à gauche</u> rue Compesporte, rue du Moulin  		15h22	15h07
135,7	45,4	D956	<b>MONTENACH</b> , route de Kirschnaumen		15h28	15h13
137,6	43,5	D956	<b>Hors Agglo</b>	<b>GPM1</b>	15h30	15h16
139,4	41,7	D956/D855	<b>Hors Agglo</b> , <u>à droite</u> vers Kerling		15h33	15h18
143,8	37,3	D855/D61	<b>KERLING LES SIERCK</b> , à l'entrée du village <u>à gauche</u> route de Lemestroff		15h40	15h24
147,6	33,5	D61/D62	<b>LEMESTROFF</b> , <u>à gauche</u> rue Principale 		15h46	15h30
149,9	31,2	D62	<b>BUDLING</b> , rue de l'Ecole, <u>à droite</u> rue des Tilleuls		15h49	15h33
153,7	27,4	D62/D2	<b>Hors Agglo</b> , <u>à droite</u> vers Inglange		15h55	15h38
153,9	27,2	D2	<b>MOULIN HAUT</b>		15h55	15h39
154,0	27,1	D2/D255b	<b>INGLANGE</b> , rue d'Elzange, <u>à droite</u> vers Breistroff		15h55	15h39

Dimanche 10 Septembre 2017  
**THIONVILLE - THIONVILLE 181,1 km**

156,8	25,1	D255b	BREISTROFF LA PETITE, rue Principale		15H59	15H43
157,7	24,0	D255b	Hors Agglo	GPM3	16H01	15H44
159,5	21,6	D255b/D62	LOUDRENNE, rue de Billig, <u>à gauche</u> rue de la Liberté, rue de la Tuilerie		16H03	15H46
163,1	18,0	D62	METRICH, rue d'Oudrenne, <u>à droite</u> rue de Treves, rue de Malling, RP 2ème sortie vers Malling		16H09	15H51
165,6	15,6	D62	MALLING, rue de Metrich, <u>à gauche</u> vers Gavisse		16H12	15H55
167,1	14,0	D62/D64	GAVISSE, rue de l'Ancien Moulin, <u>à gauche</u> rue Jeanne d'Arc, rue des Peupliers		16H15	15H57
169,2	11,9	D64/D1	Hors Agglo, <u>à gauche</u> vers Thionville		16H18	16H00
170,1	11,0	D1	SENTZICH, route de Luxembourg		16H19	16H01
171,7	9,4	D1	CATTENOM, route du Luxembourg		16H22	16H03
174,5	6,6	D1	GARCHE, rue de Mondorf, rue de Garche		16H26	16H07
178,6	2,5	D1/D653/N53	MANOM, rte de Mondorff, RP <u>à gauche</u> La Grange		16H32	16H13
179,4	1,7	N53	THIONVILLE, avenue du Comte de Berthier, avenue Albert 1er, RP 2ème sortie rue Lazare Hoche, avenue Foch		16H33	16h14
181,1	0,0		Arrivée : THIONVILLE, avenue Foch		16h36	16h17

