
















Vendredi 8 Septembre 2017

CCCE : MONDORFF - BREISTROFF LA GRANDE 145,6 km

Kms parcourus	Kms à parcourir	N° Routes	Villes	PC / GPM	Horaires (km/h)		
					40	43	
-1,1		D1/C	Départ fictif: MONDORFF, Place de la République, rue de Paris, rue Victor Hugo			13h30	13h30
0,0	145,6	C	Départ réel: MONDORFF, Allée du bois			13h31	13h31
0,5	145,1	C	Hors Agglo, à gauche vers Himeling			13h32	13h32
1,9	143,7	C	HIMELING, route de Mondorff, tout droit rue du Golf			13h34	13h34
4,4	141,2	C	Hors Agglo, à droite rue des Lilas			13h38	13h37
5,5	140,1	C	PREISCH, rue des Lilas, rue des Platanes 			13h40	13h39
7,3	138,3	C/D653/D153h	EVRange, route de Preisch, à droite rue Nationale, à gauche route de Hagen			13h42	13h41
9,2	136,4	D153h	HAGEN, rue de la République, à gauche rue Jeanne d'Arc 			13h45	13h42
11,2	134,4	D153h	HAUTE RENTGEN, rue St Hippolyte 			13h48	13h47
12,0	133,6	D153h/D62	Hors Agglo, tout droit			13h49	13h48
12,7	132,9	D62	BASSE RENTGEN, rue de l'Eglise			13h50	13h49
15,1	130,5	D62	ESING, rue Antoine de St Exupery			13h54	13h52
15,9	129,7	D62/C	RODEMACK, rue du Luxembourg, RP 2ème sortie rue du Château, route de Halling			13h55	13h53
17,2	128,4	C	Hors Agglo, 			13h57	13h55
18,0	127,6	C	HALLING, rue de la Chapelle, rue du Centre, rue de la Fontaine			13h58	13h56
20,1	125,5	C/D57	PUTTELANGE LES THIONVILLE, rue Pasteur, à droite rue du Pont, à gauche rue Principale			14h02	13h59
22,2	123,4	D57/D1	HORS AGGLO, à droite vers Thionville			14h05	14h02
24,5	121,1	D1/D64a	BEYREN LES SIERCK, rue Principale, à gauche rue de Gandren			14h08	14h05
26,3	118,8	D64a	GANDREN, rue Principale, à droite route de Sierck 			14h11	14h08
28,0	117,6	D64a/D64	HAUTE KONTZ, rue de Gandren, à droite rue du Moulin, à droite route de Berg 			14h13	14h10
30,0	115,6	D64	BERG SUR MOSELLE, route de Haute Kontz, Grand' rue			14h16	14h13
33,9	111,7	D64	GAVISSE, rue Jeanne d'Arc, à droite rue des Peupliers			14h17	14h14
36,0	109,6	D64/D1	HORS AGGLO, à gauche vers Thionville			14h25	14h22
37,0	108,6	D1/C	SENTZICH, route du Luxembourg, à gauche rue de la Paix, rue de Homeldange, à droite vers Cattenom			14h27	14h23
40,2	105,4	C/D56/D1	CATTENOM, route de Sentzich, rue du Stade, à droite avenue du Gal de Gaulle, RP 3ème sortie vers Thionville	PC 40,7		14h32 14h33	14h27 14h28
42,3	103,3	D1	HUSANGE, route de Thionville			14h35	14h30
43,1	102,5	D1	GARCHE route de Mondorff			14h36	14h31
45,6	100,0	D1/D153f	HORS AGGLO, à gauche route de Garche			14h40	14h35
47,7	97,9	D153f/CR	MANOM, route de Garche, Grand' rue, RP 2ème sortie rue Pellerin, à gauche rue de Lagrange			14h43	14h38
50,2	95,4	CR	PN 			14h47	14h41




Vendredi 8 Septembre 2017

CCCE : MONDORFF - BREISTROFF LA GRANDE 145,6 km

Kms parcourus	Kms à parcourir	N° Routes	Villes	PC / GPM	Horaires (km/h)	
					40	43
50,6	95,0	CR/D653	MANOM, rue de la Barrière, RP 1 ère sortie route du Luxembourg, RP 4ème sortie vers Hettange-Grande 		14h47	14h42
51,4	94,2	D653	MAISON ROUGE		14h49	14h43
52,9	92,7	D653/D14a	HETTANGE GRANDE, route de Thionville, RP 2ème sortie, Feux à gauche rue Châteaubriand		14h51	14h45
55,2	90,4	D14a	CHAMBOURG, Chemin de la Croix Hépich		14h54	14h48
56,3	89,3	D14a/C	HORS AGGLO, à droite Chemin des Pèlerins		14h56	14h50
58,2	87,4	C/D57	HORS AGGLO, à gauche route de Bellevue		14h59	14h53
61,4	84,2	D57/D14	HORS AGGLO, à gauche Montée du St Michel		15h04	14h57
62,9	82,7		HORS AGGLO 	GM1	15h06	14h59
64,1	80,4	D14/D59b/D58	ANGEVILLERS, hors agglo à droite, RP rue de Thionville, à droite rue d'Escherange		15h08	15h01
67,7	77,9	D58	HORS AGGLO, DESCENTE à 10% 		15h13	15h06
68,4	77,2	D58	ESCHERANGE, rue Principale		15h15	15h07
69,7	75,9	D58	MOLVANGE, rue Principale		15h16	15h09
71,5	74,1	D58/D15	VOLMERANGE LES MINES, rue de Molvange, à droite vers Kanfen		15h19	15h11
73,1	72,5	D15/D56/D15a/D15	KANFEN, à gauche rue de Volmerange, à droite rue Jeanne d'Arc, rue Robert Schuman, rue d'Hettange, RP 3ème sortie		15h21	15h13
74,9	70,7	D15	HORS AGGLO, RP 1ère sortie vers Hettange		15h24	15h16
75,5	70,1	D18/D57a	KANFEN SOUS BOIS, RP 1ère sortie vers Entringe		15h25	15h17
76,4	69,2	D57a	ENTRANGE CITE, rue du Stade		15h27	15h18
77,5	68,1	D57a	ENTRANGE, rue du Stade, rue de la Chapelle, rue Principale 		15h28	15h19
79,3	66,3	D57a/D57	OEUTRANGE, rue d'Entrange, rue du Général Gillant, à droite route de Bellevue		15h30	15h22
83,0	62,6	D57/D14	HORS AGGLO, à gauche Montée du St Michel		15h36	15h27
84,5	61,1	D14	HORS AGGLO 	GM1	15h38	15h29
85,8	59,8	D14/D59b/D58	ANGEVILLERS, hors agglo à droite, RP rue de Thionville, à droite rue d'Escherange		15h40	15h31
89,3	56,3	D58	HORS AGGLO, DESCENTE à 10% 		15h45	15h36
90,1	55,5	D58	ESCHERANGE, rue Principale		15h47	15h37
91,4	54,2	D58	MOLVANGE, rue Principale		15h49	15h39
93,1	52,5	D58/D15	VOLMERANGE LES MINES, rue de Molvange, à droite vers Kanfen		15h51	15h41
94,7	50,9	D15/D56	KANFEN, à gauche rue de Volmerange, rue de Zoufftgen 		15h53	15h43
97,7	47,9	D56	HORS AGGLO PN 		15h58	15h48
98,3	47,3	D56	ZOUFFTGEN, rue de la Gare, à droite rue Principale	PC 99,9	15h59	15h48
102,0	43,6	D56/D653	ROUSSY LE VILLAGE, rue de Zoufftgen, rue Ste Anne, à droite et à gauche rue des Sports, à droite vers Hettange		16h04	15h54

Vendredi 8 Septembre 2017

CCCE : MONDORFF - BREISTROFF LA GRANDE 145,6 km

Kms parcourus	Kms à parcourir	N° Routes	Villes	PC / GPM	Horaires (km/h)	
					40	43
106,7	38,9	D653/D57	HORS AGGLO, à gauche vers Boust		16h11	16h00
108,1	37,5	D57	BOUST, rue du Gal de Gaulle		16h14	16h02
110,2	35,4	D57/D56/C	BASSE PARTHE, à droite vers Cattenom, à gauche chemin de Boler		16h17	16h05
112,3	33,3	C	BOLER, route d'usselskirch, route d'Evange		16h20	16h08
113,0	32,6	C	EVANGE, rue Principale		16h21	16h09
115,1	30,5	C/D62	Hors Agglo, à droite vers Fixem		16h24	16h12
116,3	29,3	D62	FIXEM, route de Rodemack, tout droit route de Gavisse		16h26	16h14
117,5	28,1	D62/D64	GAVISSE, rue de Fixem, rue de la Forge, à gauche rue Jeanna d' Arc, à gauche vers Berg sur Moselle		16h28	16h15
120,1	25,5	D64	BERG SUR MOSELLE, Grand' rue, route de Haute Kontz		16h31	16h19
123,3	22,3	D64/D64a	HAUTE KONTZ, route de Berg, à gauche rue du Moulin, rue de Gandren		16h36	16h24
126,0	19,6	D64a	GANDREN, rue de Sierck, rue Principale		16h40	16h27
126,7	18,9	D64a	Hors Agglo	GM3	16h39	16h28
127,6	18,0	D64a/D1	BEYREN LES SIERCK, rue de Gandren, à droite rue Principale		16h43	16h30
130,7	14,9	D1/D57	Hors Agglo, à gauche vers Puttelange		16h47	16h34
131,5	14,1	D57	PUTTELANGE LES THIONVILLE, rue Principale	PC 132,0	16h49 16h49	16h35 16h35
134,3	11,3	D57/D62/ D57	RODEMACK, rue de Mondorff, à droite rue de l'Eglise, rue du Gal Simmer, à gauche rue de Thionville, à droite vers Breistroff 		16h53	16h39
136,5	9,1	D57/C	BREISTROFF LA GRANDE, route de Thionville, à droite rue de la Source, rue de l'Eglise 	GM2 137,5	16h56 16h58	16h42 16h43
138,1	7,5	C	HORS AGGLO, 		16h59	16h44
139,0	6,6	C	DODENOM, Grand' rue, à gauche rue des Jardins		17h00	16h45
139,9	5,7	C/D56	ROUSSY LE BOURG, rue des Faisans, rue de la Chapelle, à gauche rue du Bourg		17h01	16h47
143,0	2,6	D56/D57	BASSE PARTHE, à gauche rue du Gal de Gaulle		17h06	16h51
145,0	0,6	D57	BREISTROFF LA GRANDE, route de Thionville		17h09	16h54
145,6	0,0	D57	ARRIVEE: route de Thionville (à hauteur du 21)		17h10	16h54

